

Appel à candidatures :

Année de campagne : 2026
N° appel à candidatures : 0352
Publication : 14/05/2026
Etablissement : NANTES UNIVERSITE
Lieu d'exercice des fonctions : Institut de Géographie et d'Aménagement
Campus du Tertre - Nantes
44300
Section1 : 23 - Géographie physique, humaine, économique et régionale
Composante/UFR : IGARUN Institut de Géographie et d'Aménagement
Laboratoire 1 : UMR6554(199612340K)-LITTORAL, ENVIRONNEMENT, TE...
Quotité du support : Temps plein
Etat du support : Vacant
Date d'ouverture des candidatures : 14/05/2026
Date de clôture des candidatures : 04/06/2026, 16:00 heures (heure de Paris)
Date de dernière mise à jour : 13/05/2026

Contacts et adresses correspondance :

Contact pédagogique et scientifique : Nom et prénom : Sophie VERNICOS
Mel : sophie.vernicos@univ-nantes.fr
Contact administratif: NELLY THOMAS
N° de téléphone: 02 40 99 83 62
02 40 99 83 52
N° de fax: 02 40 99 83 52
E-mail: recrutement.ater@univ-nantes.fr
Pièces jointes par courrier électronique : *recrutement.ater@univ-nantes.fr*

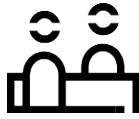
Spécifications générales de cet appel à candidatures :

Profil appel à candidatures : Ater en géographie et aménagement
Job profile : Geography and Planning
Champs de recherche EURAXESS : Geography -
Mots-clés: aménagement ; géographie



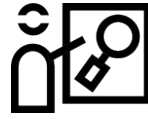
42 500

étudiant-es, dont 5000 internationaux



2605

personnels administratifs et techniques



3147

enseignant-es, enseignant-es-chercheur-es + 541 tuteurs



1259

doctorant-es



42

structures de recherche

Nantes Université est un établissement public d'enseignement supérieur et de recherche qui propose **un modèle d'université inédit** en France unissant une université, un hôpital universitaire (CHU de Nantes), un institut de recherche technologique (IRT Jules Verne), un organisme national de recherche (Inserm) ainsi que Centrale Nantes, l'école des Beaux-Arts Nantes Saint-Nazaire et l'École Nationale Supérieure d'Architecture de Nantes.

Ces acteurs concentrent leurs forces pour **développer l'excellence de la recherche nantaise** et offrir de **nouvelles opportunités de formations**, dans tous les domaines de la connaissance.

Durable et **ouverte sur le monde**, Nantes Université veille à la qualité des conditions d'études et de travail offertes à ses étudiantes, étudiants et personnels, pour favoriser leur épanouissement sur tous ses campus de Nantes, Saint-Nazaire et La Roche-sur-Yon.

•  **Versant : Fonction publique d'État**

•  **Type de recrutement : ATER**

•  **Durée du contrat**

un an

un semestre


•  **Date de prise de fonction : 01/09/2026**

•  **Numéro du support vacant : MCF 0384**

•  **Section CNU : 23**

•  **Laboratoire : LETG UMR 6554**

•  **Prise en charge partielle des frais de transport domicile-travail (transports en commun)**

•  **Forfait mobilités durables domicile-travail (en fonction du nombre de jours d'utilisation dans l'année)**

•  **Accès aux restaurants et cafétérias du CROUS avec tarif privilégié**

Environnement et contexte de travail

• **Localisation** : Nantes

L'Institut de Géographie et d'Aménagement de Nantes Université (IGARUN) est une unité de formation et de recherche. Il a donc deux missions : assurer une formation pour les étudiants et participer à la production d'un savoir nouveau par la recherche scientifique. Il compte 30 enseignant.es chercheur.es titulaires et offre une formation complète de géographie et d'aménagement de la Licence au Master et au Doctorat. L'ATER viendra épauler l'équipe dans ses missions d'enseignement et d'encadrement au niveau Licence. Il/elle sera intégré.e au laboratoire de recherche UMR 6554 LETG.

Profil enseignement et recherche

(descriptif des enseignements /recherche attendus)

- 1) *Enseignements thématiques spécialisés en géographie physique et environnement* : prise en charge de plusieurs TD d'enseignements thématiques au côté des enseignants-titulaires assurant les CM ou/et les TD sur ces mêmes UE, parmi les enseignements thématiques suivants : L1 « Milieux naturels du monde », « Lectures paysagères », « Enjeux environnementaux contemporains » ; L2 « Climatologie », L3 « Evolution et gestion des espaces naturels ».
- 2) *Enseignements méthodologiques* : prise en charge des apprentissages techniques nécessitant des compétences propres aux modes de traitement et de représentation en géographie-aménagement au sein d'une UE coordonnée par des enseignants-titulaires : L1 « Cartographie statistiques », « La carte, outil privilégié du géographe », « Méthodologie du travail universitaire ».
- 3) *Apprentissage du terrain* : participation à l'accompagnement des travaux des étudiants dans le cadre des semaines « ateliers-terrain » de L1 à L3 en collaboration avec l'équipe.

Profil recherché

Géographe, jeune docteur.e ou en fin de doctorat.

Compétences et connaissances requises

Savoirs généraux, théoriques ou disciplinaires :

Aptitude à couvrir tout ou partie du service prévu et décrit plus haut, au sein de la Licence de géographie-aménagement de l'IGARUN.

Savoir-être :

Faculté d'adaptation, travail en équipe

Contact pédagogique :

Nom et prénom : Sophie VERNICOS

Mel : sophie.vernicos@univ-nantes.fr

Comment déposer son dossier de candidature :

Candidature via Galaxie obligatoire, procédure indiquée sur la page « [Travailler à Nantes Université](#) »
Envoi du dossier de candidature avec les PJ demandées selon le type de candidature (exclusivement par mail, en 1 seul fichier PDF) à :
recrutement.ater@univ-nantes.fr



**Conseils
aux candidats :**

... N'hésitez pas à consulter le site
Internet de Nantes Université. Et
de l'IGARUN : igarun.univ-nantes.fr

univ-nantes.fr